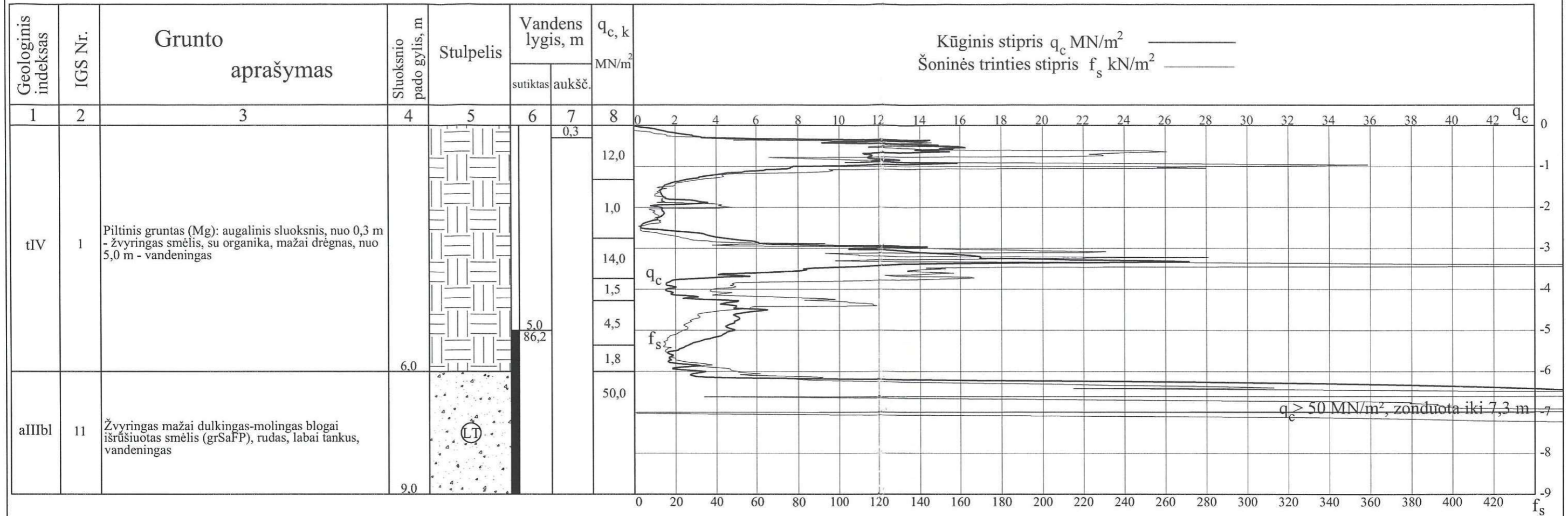


GRĘŽINYS IR STATINIS ZONDAS NR. 1

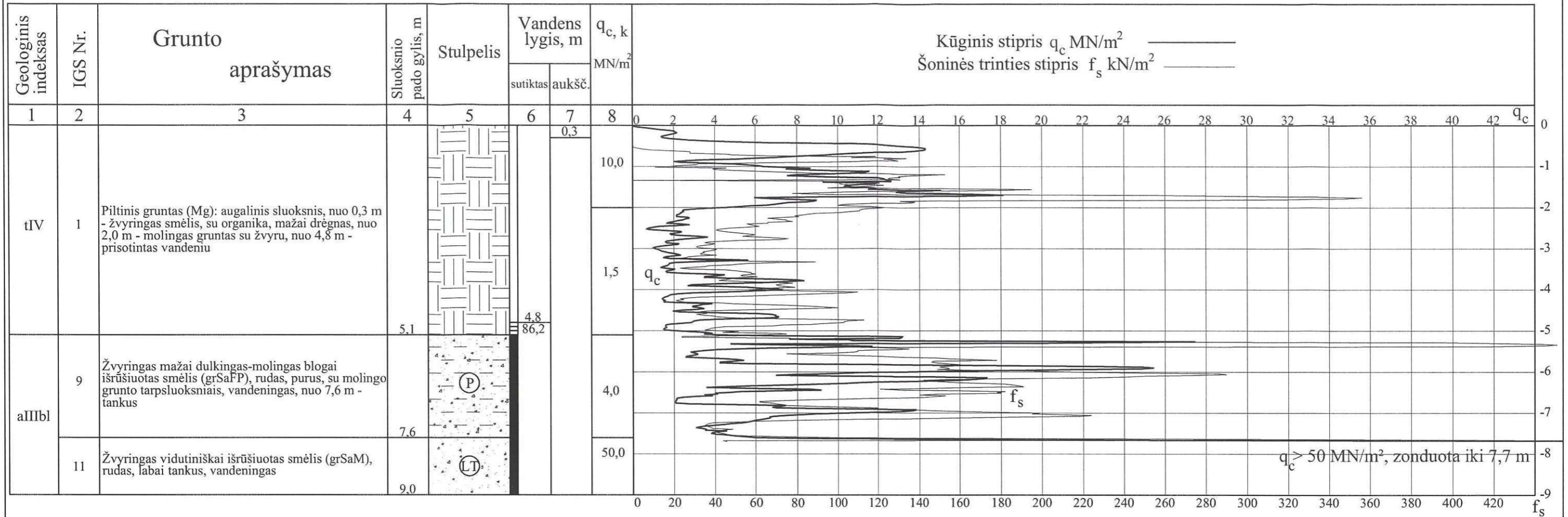
Altitudė: ~91,2 m; Koordinatės (LKS-94): X = 6060542, Y = 574621



q_c > 50 MN/m², zonduota iki 7,3 m

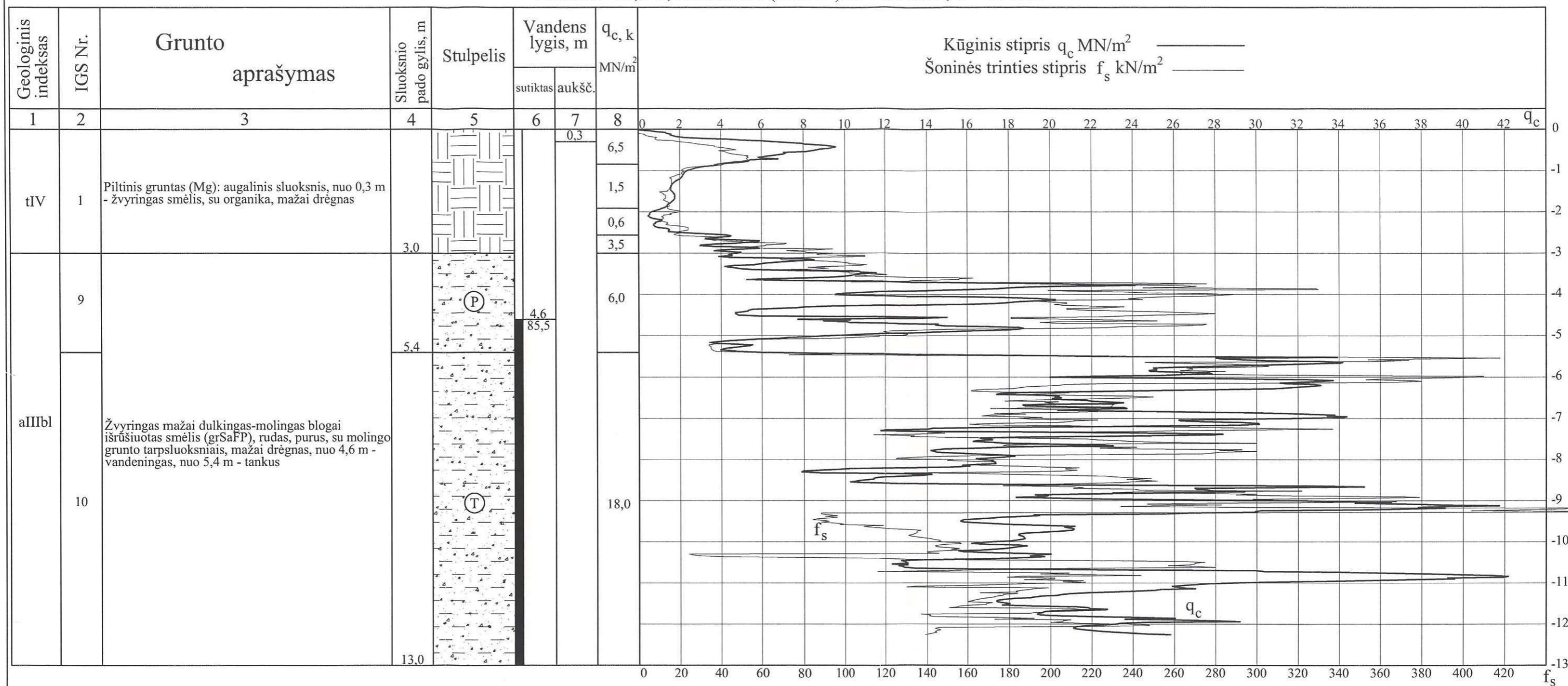
GRĘŽINYS IR STATINIS ZONDAS NR. 2

Altitudė: ~91,0 m; Koordinatės (LKS-94): X = 6060523, Y = 574578



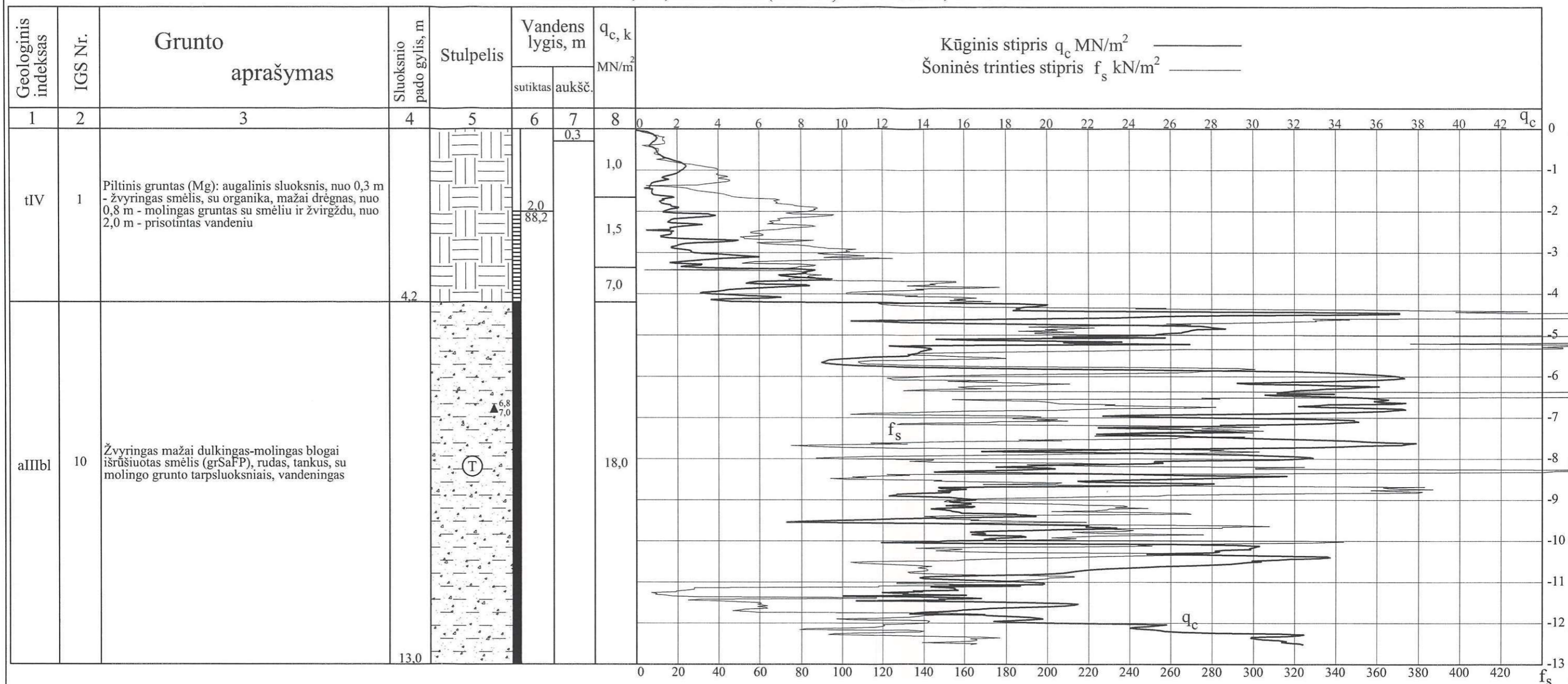
GREŽINYS IR STATINIS ZONDAS NR. 3

Altitudė: ~90,1 m; Koordinatės (LKS-94): X = 6060529, Y = 574552



GREŽINYS IR STATINIS ZONDAS NR. 4

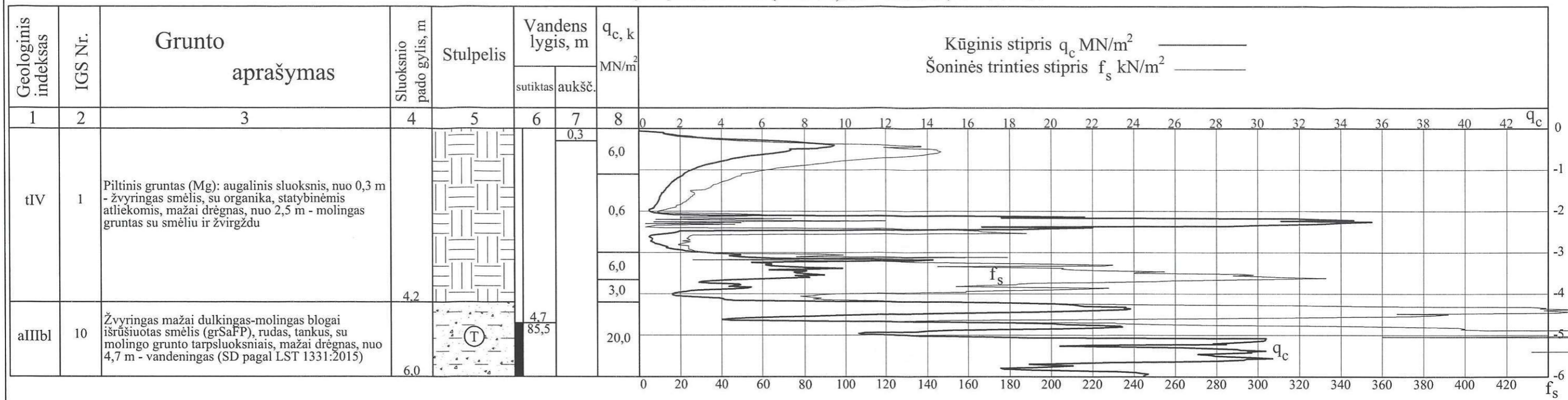
Altitudė: ~90,2 m; Koordinatės (LKS-94): X = 6060517, Y = 574527



▲_{3,3} Grunto bandinio paėmimo vieta (gylis intervalas)

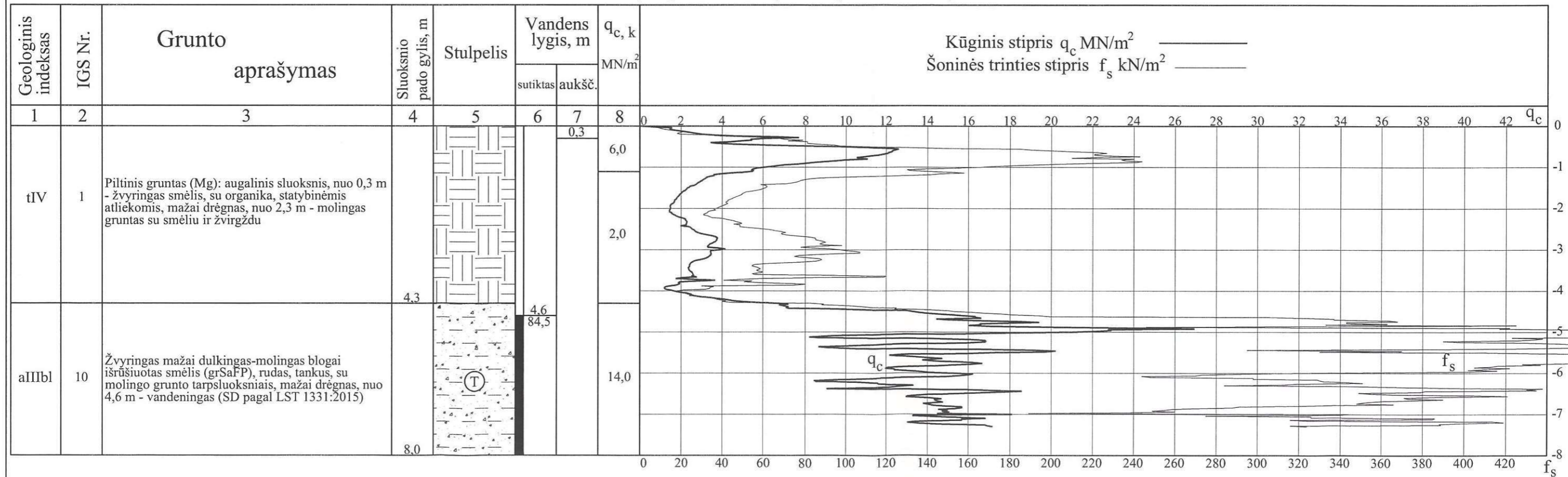
GREŽINYS IR STATINIS ZONDAS NR. 5

Altitudė: ~90,2 m; Koordinatės (LKS-94): X = 6060515, Y = 574484



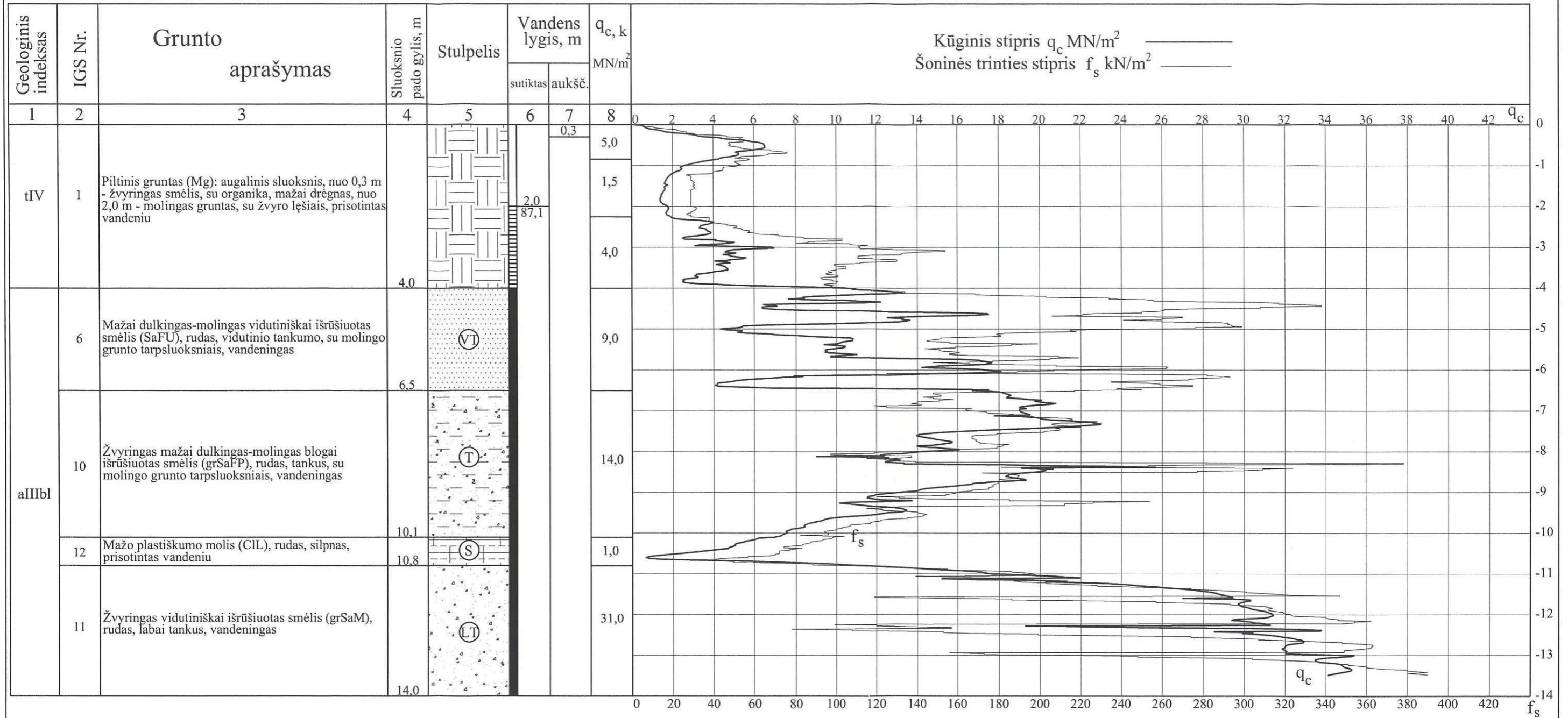
GREŽINYS IR STATINIS ZONDAS NR. 6

Altitudė: ~89,1 m; Koordinatės (LKS-94): X = 6060529, Y = 574508



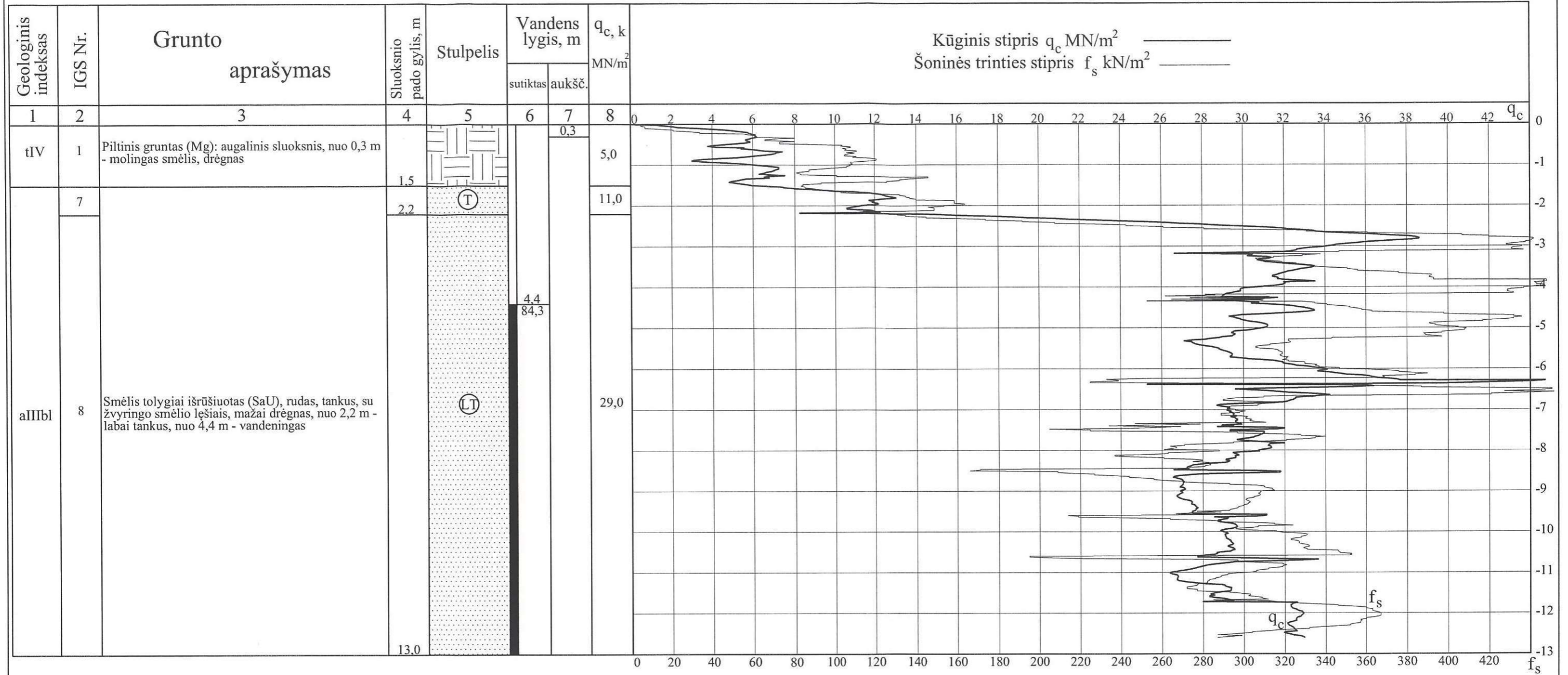
GREŽINYS IR STATINIS ZONDAS NR. 7

Altitudė: ~89,1 m; Koordinatės (LKS-94): X = 6060540, Y = 574531



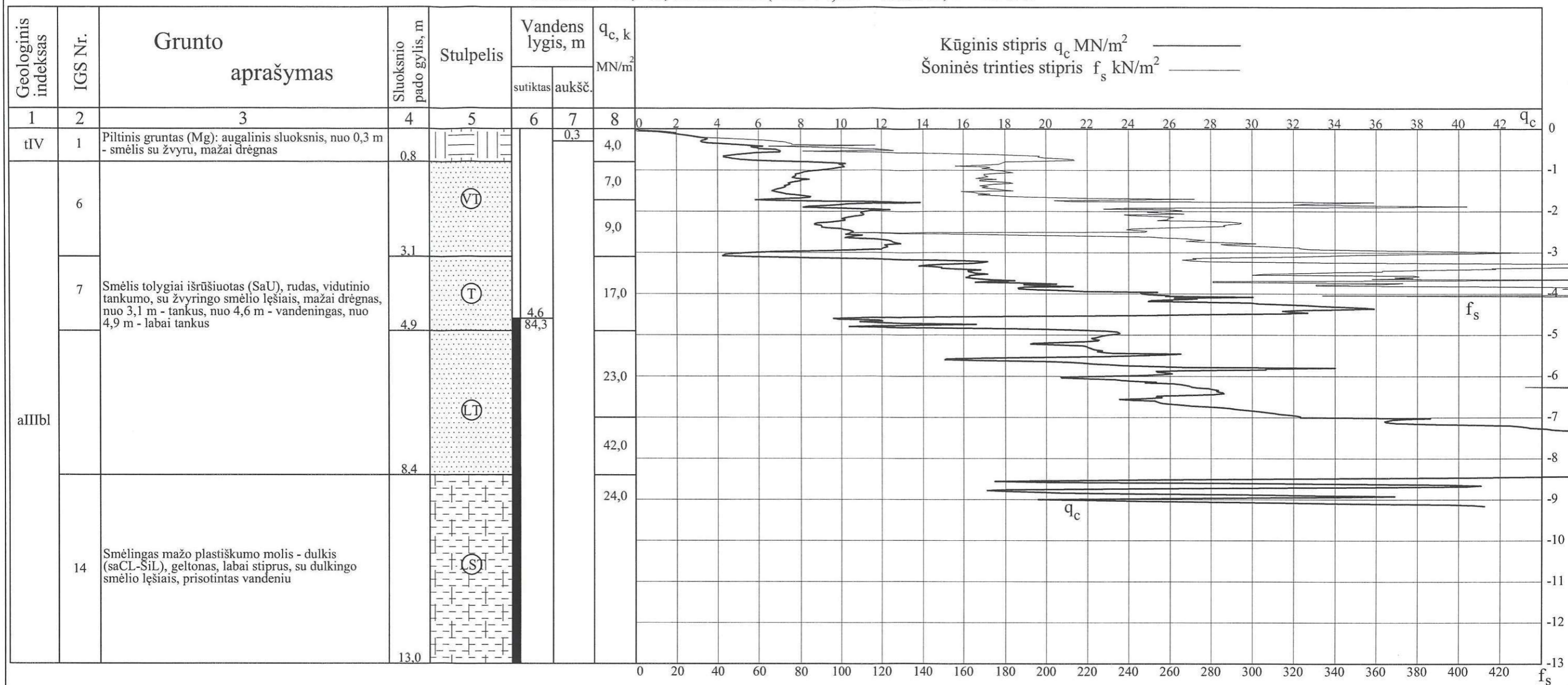
GREŽINYS IR STATINIS ZONDAS NR. 8

Altitudė: ~88,7 m; Koordinatės (LKS-94): X = 6060563, Y = 574532



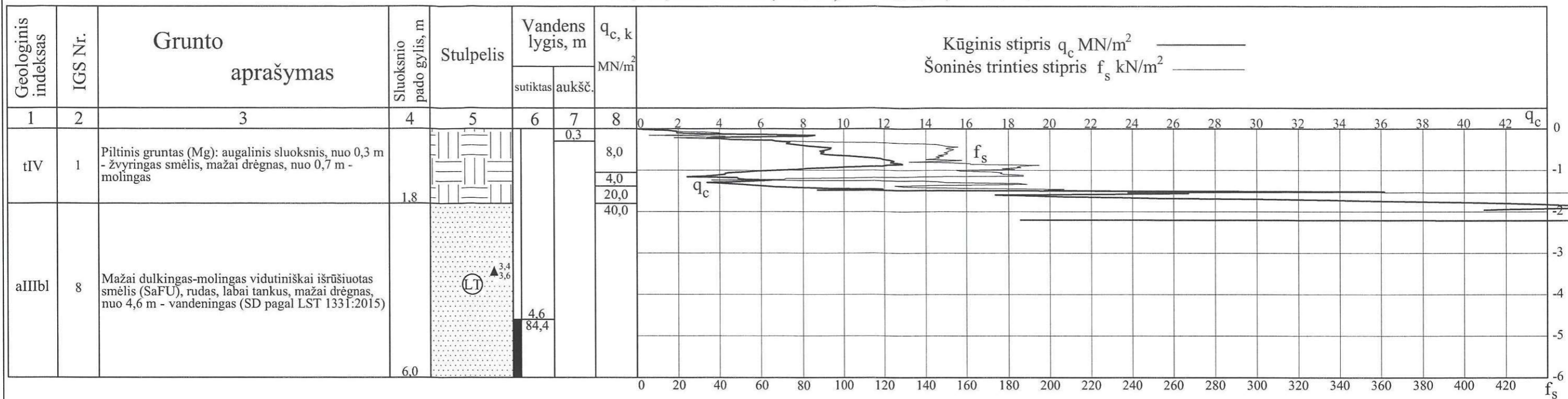
GREŽINYS IR STATINIS ZONDAS NR. 9

Altitudė: ~88,9 m; Koordinatės (LKS-94): X = 6060564, Y = 574507



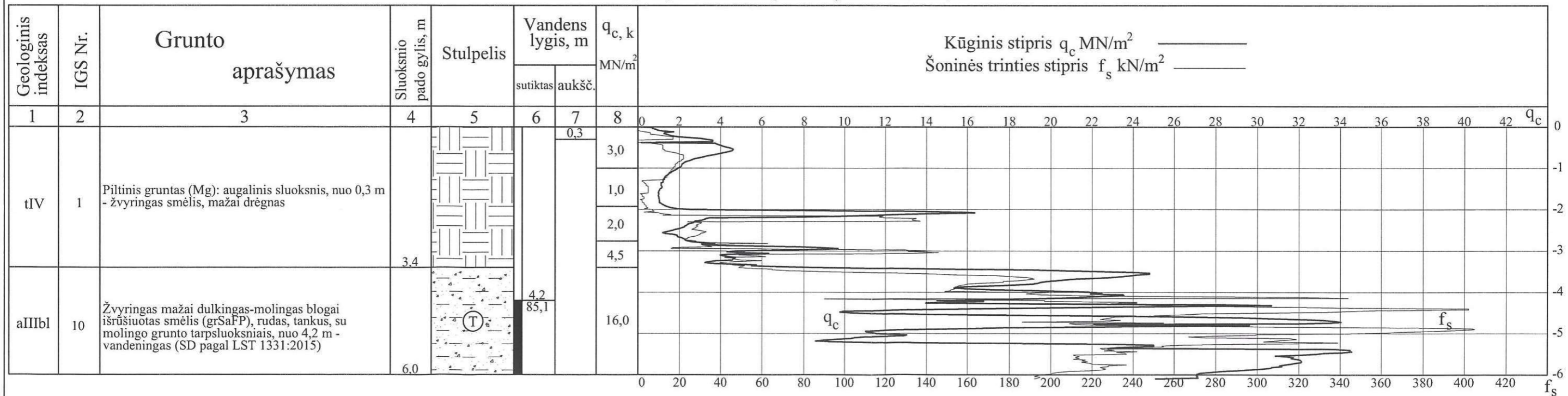
GREŽINYS IR STATINIS ZONDAS NR. 10

Altitudė: ~89,0 m; Koordinatės (LKS-94): X = 6060551, Y = 574492



GREŽINYS IR STATINIS ZONDAS NR. 15

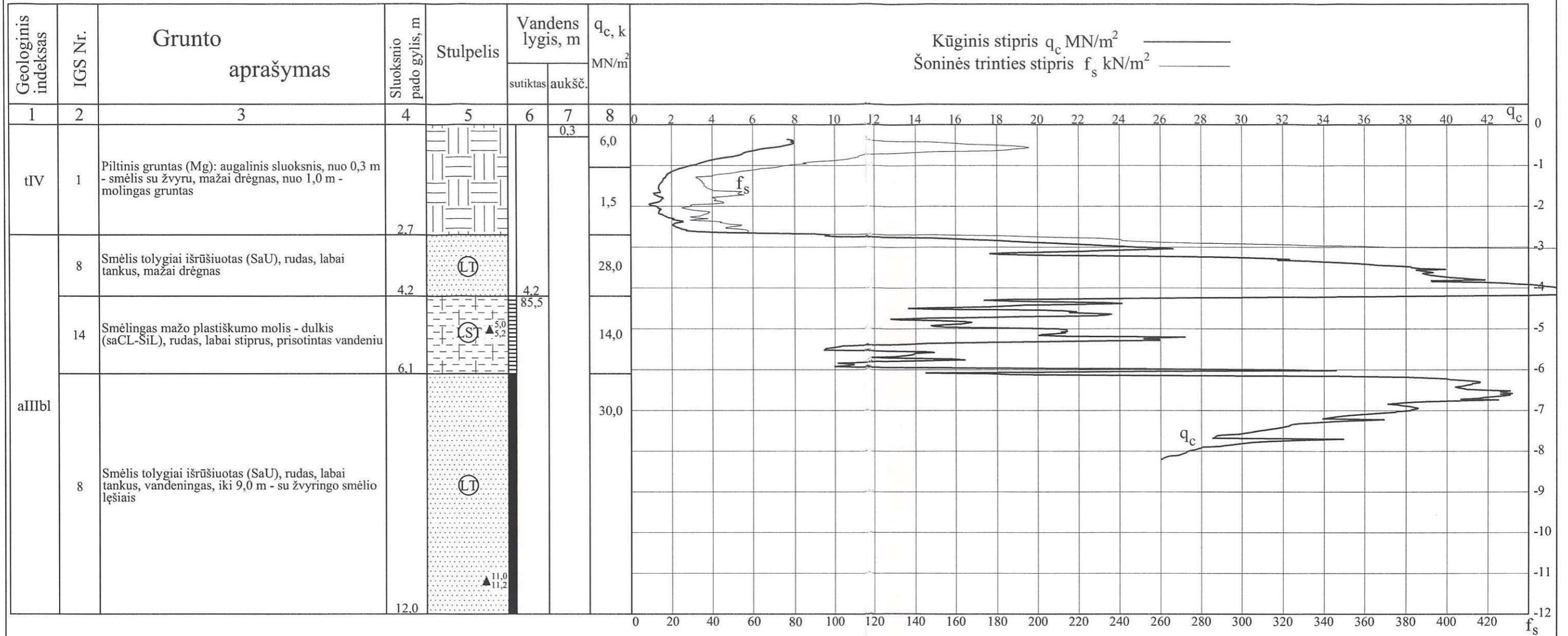
Altitudė: ~89,3 m; Koordinatės (LKS-94): X = 6060601, Y = 574432



▲_{3,3}^{3,0} Grunto bandinio paėmimo vieta (gylio intervalas)

GREŽINYS IR STATINIS ZONDAS NR. 11

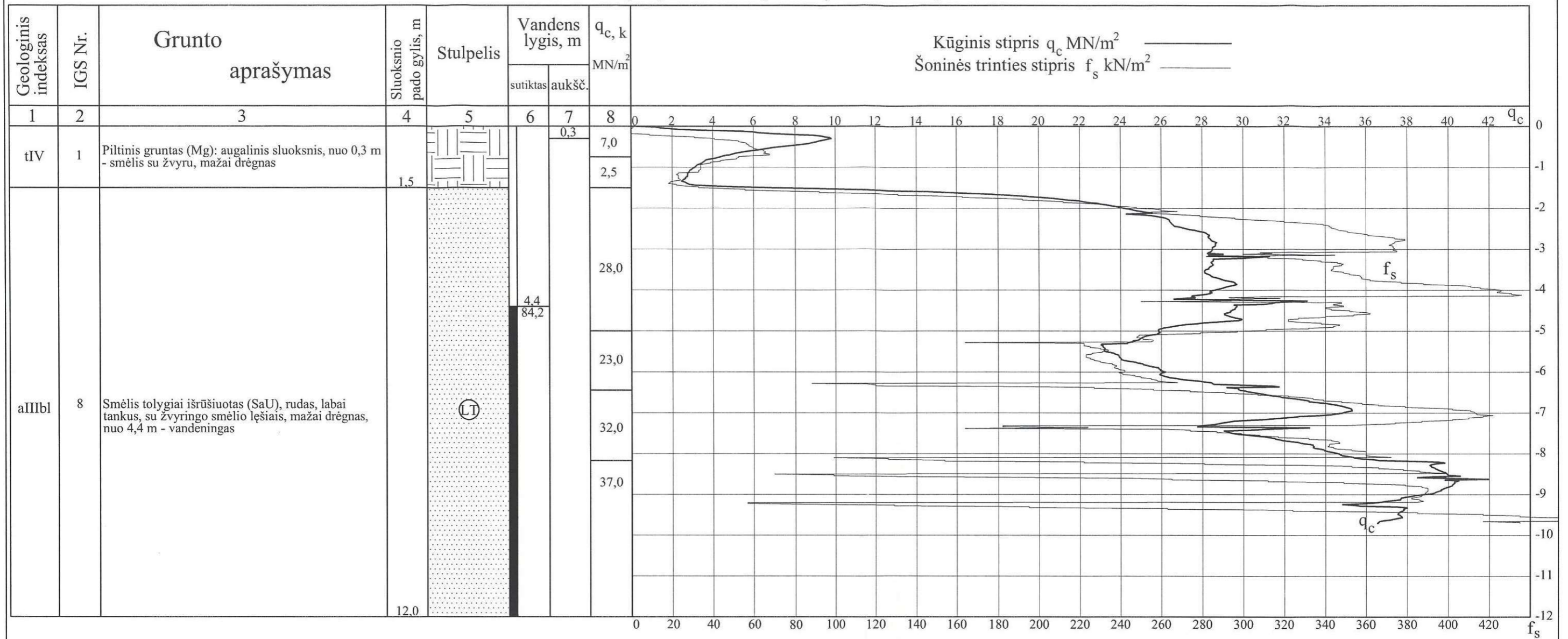
Altitudė: ~89,7 m; Koordinatės (LKS-94): X = 6060556, Y = 574456



▲_{3,3}^{3,0} Grunto bandinio paėmimo vieta (gylis intervalas)

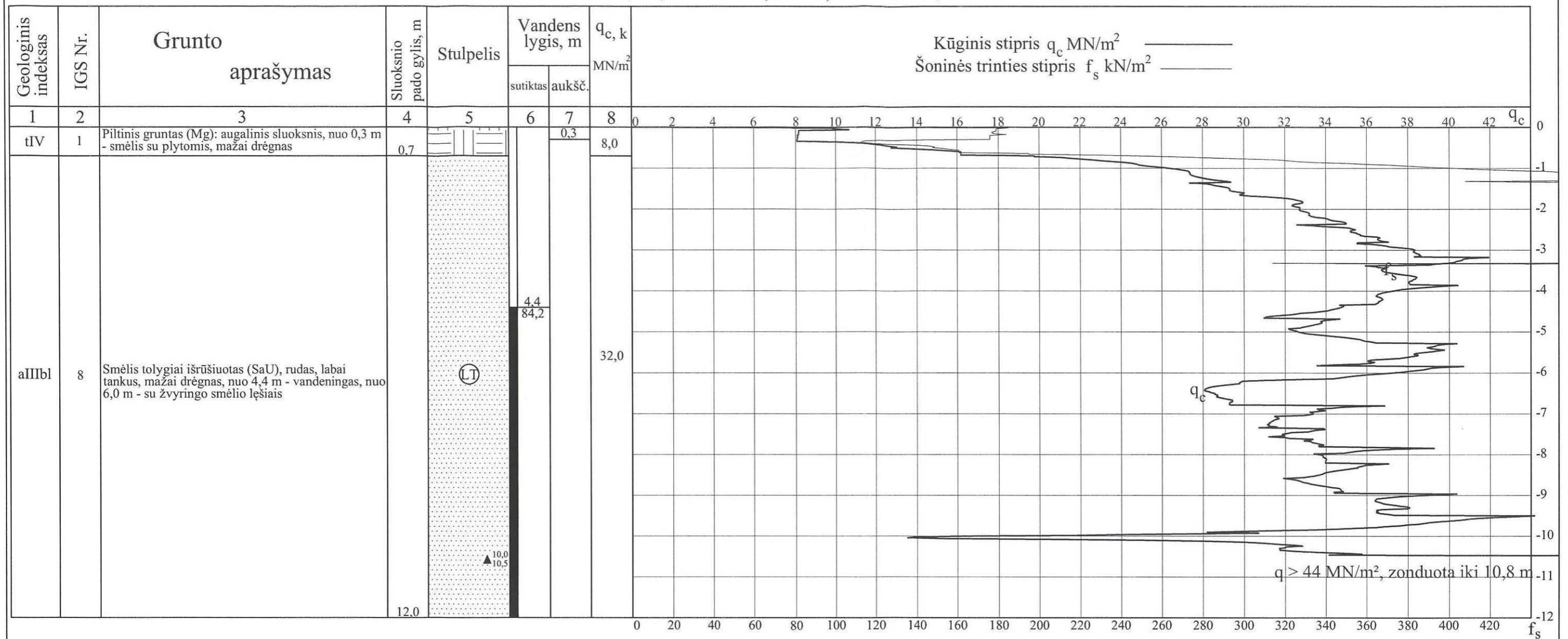
GREŽINYS IR STATINIS ZONDAS NR. 12

Altitudė: ~88,6 m; Koordinatės (LKS-94): X = 6060570, Y = 574514



GREŽINYS IR STATINIS ZONDAS NR. 13

Altitudė: ~88,6 m; Koordinatės (LKS-94): X = 6060574, Y = 574492



▲_{3,3}^{3,0} Grunto bandinio paėmimo vieta (gylis intervalas)